


 <p>DRAMMEN KOMMUNE</p>	<h2>Kartutsnitt</h2>	 <p>N</p>
	<p>Kollerudveien 6 A 3031 Drammen Bolig</p>	



Målestokk: 1:1000
Dato:12/4-2026
Format A4



 <p>DRAMMEN KOMMUNE</p>	<h1>Kartutsnitt</h1>	 <p>N</p>
	<p>Rådyrkroken 10, 3032 Drammen Bolig</p>	

Målestokk: 1:1000
Dato:12/4-2026
Format A4



 <p>DRAMMEN KOMMUNE</p>	<h2>Kartutsnitt</h2>	 <p>N</p>
	<p>Torsbergveien 17 3032 Drammen Bolig</p>	

Målestokk: 1:1000
Dato:12/4-2026
Format A4